

MATRICES DE UTILIZACION DEL SUELO

Fecha de Emisión:	01/02/2015	Hoja:	2
Autores:	ARQ. ELBA IVETTE ALDANA ORNELAS	Proyecto:	PLAN PARCIAL DE DESARROLLO URBANO ZAPOTLAN EL GRANDE
Revisado:	ARQ. MIGUEL HERNANDEZ ESPINOZA	Escala:	1:5,000
Fecha de Revisión:	01/02/2015	Estado:	Final

PLAN PARCIAL DE DESARROLLO URBANO ZAPOTLAN EL GRANDE Z1

FALLAS GEOLOGICAS

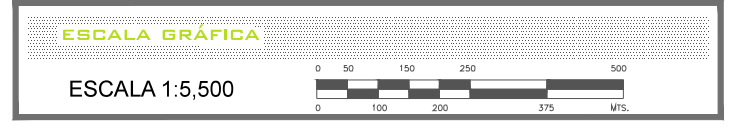
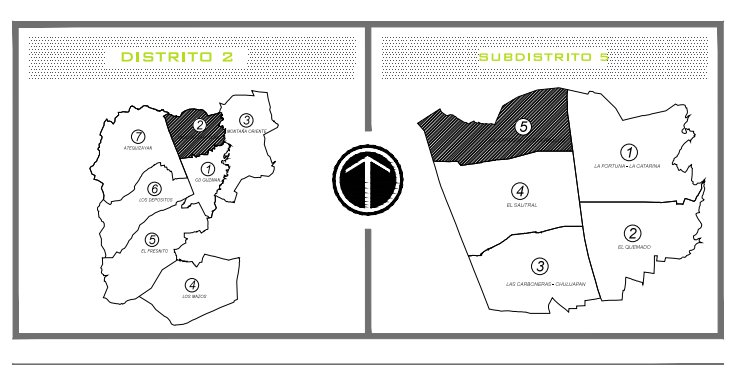
AU	AREAS URBANIZADAS	PP	AREAS DE PROTECCION HISTORICO PATRIMONIAL
UP	INCORPORACION URBANIZACION PROGRESIVA	PH	PATRIMONIO HISTORICO
RU	RENOVACION URBANA	PC	PATRIMONIO CULTURAL
RTD	RECEPTORA DE TRANSFERENCIA DE DERECHOS DE DESARROLLO	PF	FISIONOMIA URBANA
RU	AREAS DE RESERVA URBANA	GTD	GENERADORA DE TRANSFERENCIA DE DERECHOS DE DESARROLLO
CP	A CORTO PLAZO	AR	AREAS RUSTICAS
MP	A MEDIANO PLAZO	AG	AGROPEDIARIAS
LP	A LARGO PLAZO	PSC	PECIOLAS
RI	AREAS DE RESTRICCION A INDUSTRIAS ACUIFEROS	SL	SESESTRE FORESTALES
AV	AEROPUERTOS	FOR	FORESTALES
PT	PORTUARIAS	AE	ACTIVIDAD EXTRACTIVA TURISTICA
FR	FERROVIARIAS	PA	AREAS DE PROTECCION ACUIFEROS
ML	MILITARES	I	AREAS DIRECTAS
RS	REAFIJACION SOCIAL	II	AREAS INMEDIATAS
RG	INST. DE RIESGO	III	AREAS GENERALES
AB	INST. DE AGUA POTABLE	GOT	GENERADORA DE TRANSFERENCIA DE DERECHOS
DR	DRENAJE	AN	AREAS NATURALES PROTEGIDAS
EL	ELECTRICIDAD	AN	AREAS NATURALES PROTEGIDAS
VL	TELECOMUNICACION	GOT	GENERADORA DE TRANSFERENCIA DE DERECHOS
NV	NODO VAL	CA	AREAS DE PROTECCION A CALDES Y CUERPOS DE AGUA
AP	AREAS DE PREVENCION ECOLOGICA	AC	AREAS DE CONSERVACION ECOLOGICA
AT	AREAS DE TRANSICION	GOT	GENERADORA DE TRANSFERENCIA DE DERECHOS

APROVECHAMIENTO DE RECURSOS NATURALES

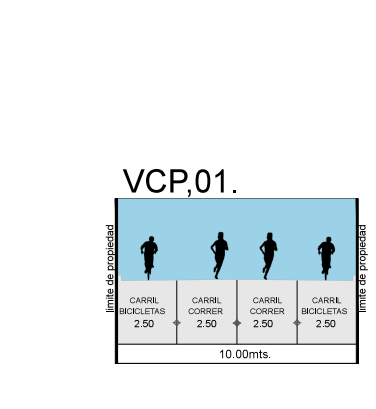
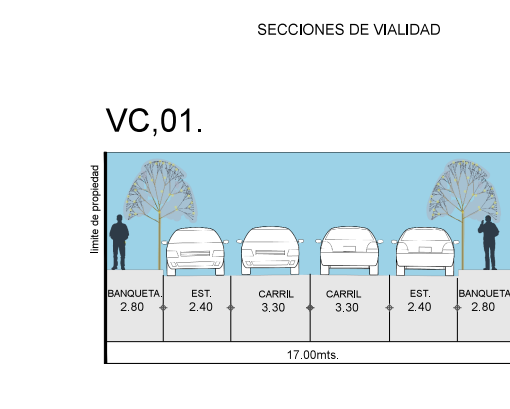
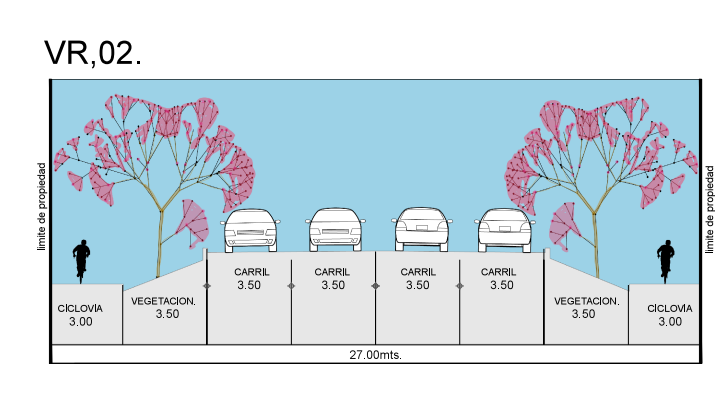
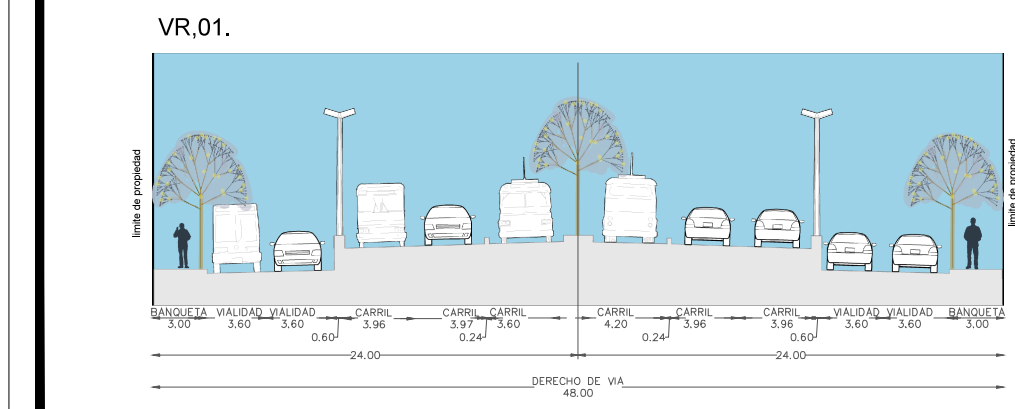
Piscicola	P	Actividades Extractivas	AE
Actividades Silvaticas	AS	Agropecuaria	AG
Turismo Ecologico	TE	Granjas y Huertos	GH
Turismo Campesino	TC	Intensidad Minima	COU-1
Densidad Minima	TH-1	Intensidad Baja	COU-2
Densidad Media	TH-2	Intensidad Media	COU-3
Densidad Alta	TH-3	Intensidad Alta	COU-4
Unifamiliar	H3-U	Intensidad Minima	COU-5
Multifamiliar Horizontal	H4-H	Intensidad Baja	COU-6
Multifamiliar Vertical	H4-V	Intensidad Media	COU-7
Multifamiliar Vertical	H4-V	Intensidad Alta	COU-8
Multifamiliar Horizontal	H4-H	Intensidad Minima	COU-9
Multifamiliar Vertical	H4-V	Intensidad Baja	COU-10
Multifamiliar Vertical	H4-V	Intensidad Media	COU-11
Multifamiliar Vertical	H4-V	Intensidad Alta	COU-12
Equipamiento Regional	ER-1	Equipamiento Regional	ER-1
Equipamiento Central	ER-2	Equipamiento Central	ER-2
Equipamiento Distrital	ER-3	Equipamiento Distrital	ER-3
Equipamiento Local	ER-4	Equipamiento Local	ER-4
Equipamiento Barrial	ER-5	Equipamiento Barrial	ER-5
Equipamiento Vecinal	ER-6	Equipamiento Vecinal	ER-6
Equipamiento Individual	ER-7	Equipamiento Individual	ER-7

ESTRUCTURA URBANA

CLASE	NIVEL	JERARQUIA	TIPO	NOODOS DE SERVICIO	COBERTURA DE SERVICIO	COMPENETRACION DE SERVICIO
OU	Local	OU	OU	OU	OU	OU
OD	Distrital	OD	OD	OD	OD	OD
OB	Barrial	OB	OB	OB	OB	OB
OC	Vecinal	OC	OC	OC	OC	OC
OI	Individual	OI	OI	OI	OI	OI
OR	Regional	OR	OR	OR	OR	OR



REALIZADO POR:
 ARQ. ELBA IVETTE ALDANA ORNELAS
 ARQ. MIGUEL HERNANDEZ ESPINOZA
 ARQ. ALEJANDRO GUEVARA PUEA



RIESGO DE INUNDACION

MITO REGIONAL

COMERCIO Y SERVICIOS

INDUSTRIAL

ESPACIOS VERDES, ABIERTOS Y RECREATIVOS

INSTALACIONES ESPECIALES E INFRAESTRUCTURA

EQUIPAMIENTO