

MATRICES DE UTILIZACIÓN DEL SUELO

REGLAMENTACIÓN DE ZONAS

Clave	Nivel	Jerarquía	Vel.	Compartibilidad de usos
(V)	Local	VL	VEL	
(B)	Barrial	VB	VEB	
(D)	Distrital	VD	VED	
(R)	Regional	VR	VER	

RESTRICCIÓN POR FALLA GEOLÓGICA
(EN ÁREAS DE RESERVA URBANA DE RECOMENDADO USO DE ÁREA VERDE)

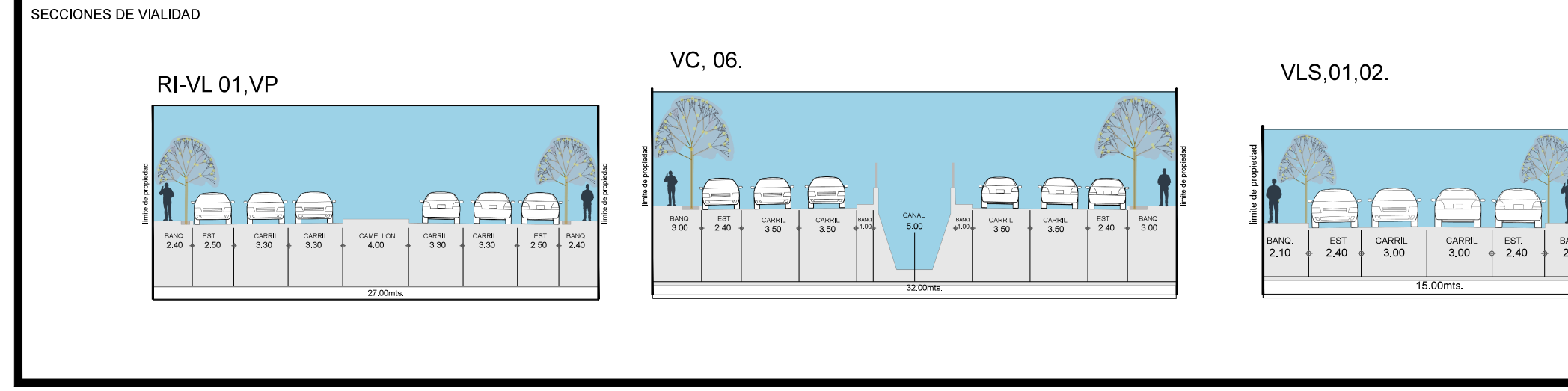
FALLAS GEOLÓGICAS	RESTRICCIÓN POR FALLA GEOLÓGICA
AU	ÁREAS URBANIZADAS
RU	ÁREAS DE RESERVA URBANA
AT	ÁREAS DE TRANSICIÓN
AC	ÁREAS DE CONSERVACIÓN ECOLÓGICA
AG	ÁREAS NATURALES PROTEGIDAS
AE	ÁREAS DE PROTECCIÓN A CAUCES Y CUERPOS DE AGUA

APROVECHAMIENTO DE RECURSOS NATURALES

Actividades Silvícolas	Actividades Extractivas	Agropecuario	Comercio y Servicios
AS	AE	AG	CS

ESTRUCTURA URBANA Y SU RELACION DE OPERACIÓN

CLAVE	NIVEL	JERARQUÍA	VELOCIDAD	OCUPACIÓN DE SERVICIOS	COMPATIBILIDAD DE USOS
(V)	Local	VL	VEL		
(B)	Barrial	VB	VEB	75 %	CB, EI, EV
(D)	Distrital	VD	VED	50 %	CD, EI, EV
(R)	Regional	VR	VER	25 %	CR, EI, EV, SI, EI, ER



LEGENDA

ÁREAS NATURALES PROTEGIDAS MUNICIPALES	MIXTO REGIONAL
APROVECHAMIENTO DE RECURSOS NATURALES	COMERCIO Y SERVICIOS
ALOJAMIENTO TEMPORAL	INDUSTRIAL
HABITACIONAL	ESPACIOS VERDES ABIERTOS Y RECREATIVOS
MIXTO BARRIAL	INSTALACIONES ESPECIALES E INFRAESTRUCTURA
MIXTO DISTRICTAL	EQUIPAMIENTO
MIXTO CENTRAL	

CLASIFICACIÓN DE ÁREAS

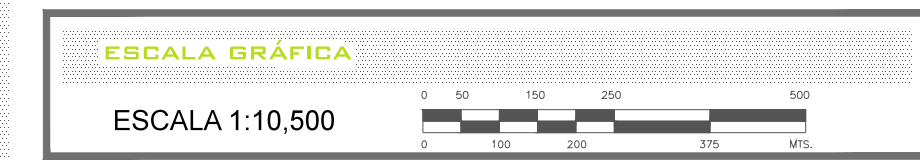
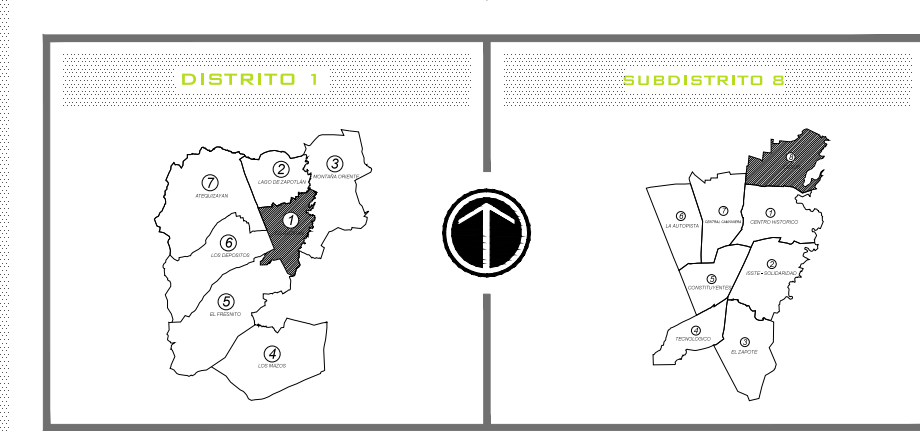
ÁREAS URBANIZADAS	ÁREAS DE PROTECCIÓN HISTÓRICO PATRIMONIA
INCORPORADAS	PATRIMONIO HISTÓRICO
URBANIZACIÓN PROGRESIVA	PATRIMONIO CULTURAL
RENOVACIÓN URBANA	FISIONOMÍA URBANA
RECEPTORA DE TRANSFERENCIA DE DERECHOS DE DESARROLLO	GENERADORA DE TRANSFERENCIA DE DERECHOS DE DESARROLLO
ÁREAS DE RESERVA URBANA	ÁREAS RÚSTICAS
A CORTO PLAZO	AGRUPECUARIAS
A MEDIANO PLAZO	PISCICOLAS
A LARGO PLAZO	SILVESTRES FORESTALES
ÁREAS DE RESTRICCIÓN A INFRAESTRUCTURAS O INST. ESPECIALES	ACTIVIDAD EXTRACTIVA TURÍSTICA
PORTUARIAS	ÁREAS DE PROTECCIÓN A ACUÍFEROS
FERROVIARIAS	ÁREAS DIRECTAS
MILITARES	ÁREAS INMEDIATAS
READAPTACIÓN SOCIAL	ÁREAS GENERALES
INST. DE AGUA POTABLE	ÁREAS DE TRANSF. DE DERECHOS
DRENAJE	ÁREAS NATURALES PROTEGIDAS
ELECTRICIDAD	ÁREAS NATURALES PROTEGIDAS
TELECOMUNICACION	GENERADORAS DE TRANSFERENCIA DE DERECHOS
ÁREAS DE PREVENCIÓN ECOLÓGICA	ÁREAS DE CONSERVACIÓN ECOLÓGICA
ÁREA DE PREVENCIÓN ECOLÓGICA	ÁREAS DE CONSERVACIÓN ECOLÓGICA
GENERADORA DE TRANSFERENCIA DE DERECHOS	GENERADORAS DE TRANSFERENCIA DE DERECHOS
ÁREAS DE TRANSICIÓN	ÁREAS DE PROTECCIÓN A CAUCES Y CUERPOS DE AGUA

APROVECHAMIENTO DE RECURSOS NATURALES

Actividades Silvícolas	Actividades Extractivas	Agropecuario	Comercio y Servicios
AS	AE	AG	CS

ESTRUCTURA URBANA Y SU RELACION DE OPERACIÓN

CLAVE	NIVEL	JERARQUÍA	VELOCIDAD	OCUPACIÓN DE SERVICIOS	COMPATIBILIDAD DE USOS
(V)	Local	VL	VEL		
(B)	Barrial	VB	VEB	75 %	CB, EI, EV
(D)	Distrital	VD	VED	50 %	CD, EI, EV
(R)	Regional	VR	VER	25 %	CR, EI, EV, SI, EI, ER



REALIZÓ:

ARQ. ELVA IVETTE ALDANA ORNELAS
 ARQ. MIGUEL HERNÁNDEZ ESPINZA
 ARQ. ALEJANDRO GUEVARA PUGA

AYUNTAMIENTO DE ZAPOTLÁN EL GRANDE, JAL.
 ADMINISTRACIÓN 2018-2019
 JUNIO 2018